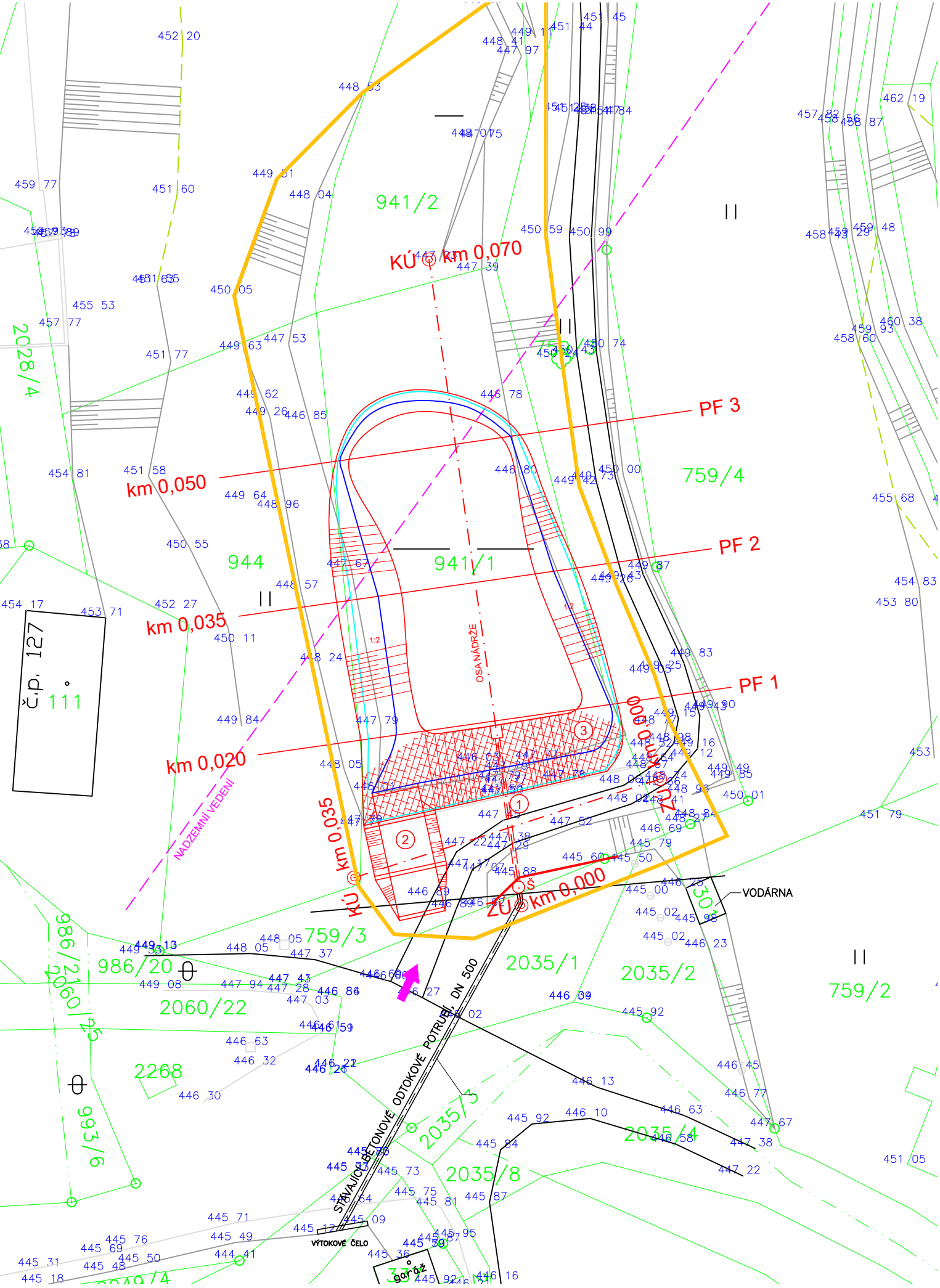



SITUAČNÍ VÝKRES M 1:500








LEGENDA

- 1 SPODNÍ VÝPUST
- 2 BEZPEČNOSTNÍ PŘELIV
- 3 OPEVNĚNÍ HRÁZE
- 1034 PARCELNÍ ČÍSLO
- HRANICE PARCEL KATASTRU NEMOVITOSTÍ (SOUČASNÝ STAV)
- ZÁBOR POZEMKŮ PRO NAVRŽENÉ OPATŘENÍ
- NÁVRH STAVBY
- HLADINA Q_n
- HLADINA Q_{100}
- KAMENNÁ PATKA
- PŘÍJEZD NA STAVENIŠTĚ
- OPEVNĚNÍ NÁVODNÍHO LÍCE HRÁZE

CHARAKTERISTIKY NÁDRŽE PŘI NORMÁLNÍ HLADINĚ	
KOTA NORMÁLNÍ HLADINY	446,50 m n.m.
OBJEM PŘI NORMÁLNÍ HLADINĚ	535,50 m ³
PLOCHA ZÁTOPY PŘI NORMÁLNÍ HLADINĚ	715 m ²
KÓTA KORUNY HRÁZE	447,50 m n.m.
DÉLKA HRÁZE	35,00 m
DÉLKA BEZPEČNOSTNÍHO PŘELIVU	5,00 m
KÓTA BEZPEČNOSTNÍHO PŘELIVU	477,00 m n.m.
KÓTA SPODNÍ VÝPUSTI	444,50 m n.m.
CHARAKTERISTIKY NÁDRŽE PŘI Q_{100}	
KÓTA HLADINY Q_{100}	447,55 m n.m.
OBJEM PŘI HLADINĚ Q_{100}	1 177,50 m ³
PLOCHA ZÁTOPY PŘI HLADINĚ Q_{100}	965 m ²
DÉLKA VZDUTÍ PŘI HLADINĚ Q_{100}	42,00 m



Souřadnicový systém JTSK, výškový systém Bpv.

VYPRACOVAL(A):	TECHNICKÁ KONTROLA:	ZODP. PROJEKTANT:	<div> SPOL. S R.O. Čechovo náb.1790, 530 03 Pardubice </div>	
				
KATASTRÁLNÍ ÚZEMÍ: Čermná v Krkonoších				
INVESTOR: Státní pozemkový úřad, pobočka Trutnov				
AKCE: Komplexní pozemková úprava v k.ú Čermná v Krkonoších			DATUM	1/2020
			FORMÁT	2 A4
			ZAK. ČÍSLO	110/2017
OBSAH: DOKUMENTACE TECHNICKÉHO ŘEŠENÍ PSZ OBJEKT 02 - REKOSTRUKCE VODNÍ NÁDRŽE - SITUACE STAVBY			MĚŘÍTKO	1: 500
			PŘÍLOHA	C.2.1